




























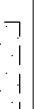

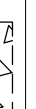

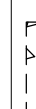









AI SENSI ART. 17 - COMMA 4  
(L. R. 56/77 - L. R. 41/97)

**AZZONAMENTO**  
**Fraz. Inferiore**

**MAGGIO 2008**  
**AGGIORN. OTTOBRE 2009**

**IL PROGETTISTA :**  
DOTT. ING. FRANCESCO BERTETTO  
VIA FIUME N. 18 - CIRIÉ (TO)

Scale 1/2.000

Simbologia	Denominazione	Simbologia	Denominazione
	CENTRO STORICO		Scuole dell'obbligo
	NUCLEI URBANI		Amministrativi
	AREE SATURE		Religiosi
	AREE SATURE: LOTTI LIBERI		Scuole materne
	AREE DI NUOVO IMPIANTO		Attrezzature sportive (private)
	AREE TERZIARIE		Attrezzature sportive
	AREE INDUSTRIALI O ARTIGIANALI		Attrezzature pubbliche
	AREE INDUSTRIALI O ARTIGIANALI DI NUOVO IMPIANTO		Verde attrezzato
	AREE INDUSTRIALI DI TRASFORMAZIONE		Parcheggio
	PARCHIO PRIVATO		Giochi liberi
	VINCULO CIMITERIALE		Parcheggio-giardino pubblico
	CIMITERIO		CONFINI COMUNALE
	FASCE DI RISPETTO VARIO		SERVIZI TECNOLOGICI
	FASCE ALBERATE DI MITIGAZIONE ACUSTICA E VISIVO AMBIENTALE		AREE AGRICOLE SPECIALIZZATE
	SERVIZI		FASCE DI RISPETTO FIUMI, TORRENTI E CAMALI
	DELIMITAZIONE PIANI ESECUTIVI		MATRICI AMBIENTALI
	RISERVA NATURALE ORIENTATA DELLA VALDA L.R. 23/89 (CONCIDENTE CON LE A.M.M.U. DOMESTICO COM'AMMESSI STRUTTURE SANITARI)		BEINI CULTURALI OGGETTO DI TUTELA AI SENSI DEL D. LGS 22/01/2004 N. 42 E S.M.I., SU QUALI SONO PREVISTI I SOLI INTERVENTI DI CUL.T. E DELL'ART. 24 DELLA L.R. 96/77
	AREE DI FUTURA EDIFICAZIONE		TRATTO STABILE SU CUI SONO AMMESSI SOLI TANTO ACCESSI PEDONALI
	VINCULO DEPURATORI		VIABILITA' ESISTENTE
	VINCULO POZZI		VIABILITA' PREVISTA DAL PIANO

