




PERICOLOSITA' GEOLOGICA		PRESCRIZIONI PER L'USO URBANISTICO-EDILIZIO	
CLASSE II	SETTORI CARATTERIZZATI DA CONDIZIONI DI MODERATA PERICOLOSITA' GEOLOGICA	SETTORI CON MODERATE LIMITAZIONI URBANISTICHE	
	SETTORI DI PIANURA	<p>Classe II - Ambiti con limitazioni riconducibili alla natura dei materiali e alle condizioni di drenaggio superficiale e sotterraneo. Per ogni nuovo intervento devono essere verificate le condizioni di stabilità locali, le caratteristiche geotecniche, l'andamento del drenaggio superficiale e la diffusione delle acque sotterranee. I risultati delle indagini devono essere adeguati dal progetto esecutivo che deve prevedere eventuali soluzioni tecniche atte a superare le limitazioni riscontrate</p>	
CLASSE III	SETTORI CARATTERIZZATI DA CONDIZIONI DI PERICOLOSITA' GEOLOGICA	 <p>Classe IIIb3 - Ambiti edificati in cui sono da escludere nuove edificazioni. Per gli edifici esistenti, sono consentiti interventi di manutenzione, ristrutturazione, risanamento e adeguamento igienico-funzionale che comportino un modesto incremento del carico antropico, subordinati ad un'indagine geologica di dettaglio che ne accerti la fattibilità</p>	 <p>Classe IIIb1 - Ambiti edificati in cui si preclama ogni nuova edificazione. Per gli edifici esistenti sono consentiti interventi di manutenzione, ristrutturazione, risanamento e adeguamento igienico-funzionale senza aumento del carico abittivo, subordinati ad un'indagine geologica di dettaglio che ne accerti la fattibilità</p>
	AMBITI CARATTERIZZATI DA ACCIVITA' MEDIO-ELEVATA	 <p>Classe IIIa: Ambiti inediticati con limitazioni riconducibili ad attività di grado elevato o molto elevato. E preclama ogni nuova edificazione. Per gli edifici isolati eventualmente presenti sono possibili interventi di manutenzione, ristrutturazione, risanamento e adeguamento igienico-funzionale senza aumento del carico abittivo subordinati ad un'indagine geologica di dettaglio che ne accerti la fattibilità</p>	

