



Comune di Vauda C.se

CIMITERO COMUNALE

LAVORI DI AMPLIAMENTO
E REALIZZAZIONE NUOVI LOCULI

PROGETTO DEFINITIVO - ESECUTIVO

1

Estratti cartografici e rilievo
su mappa catastale

progettisti:

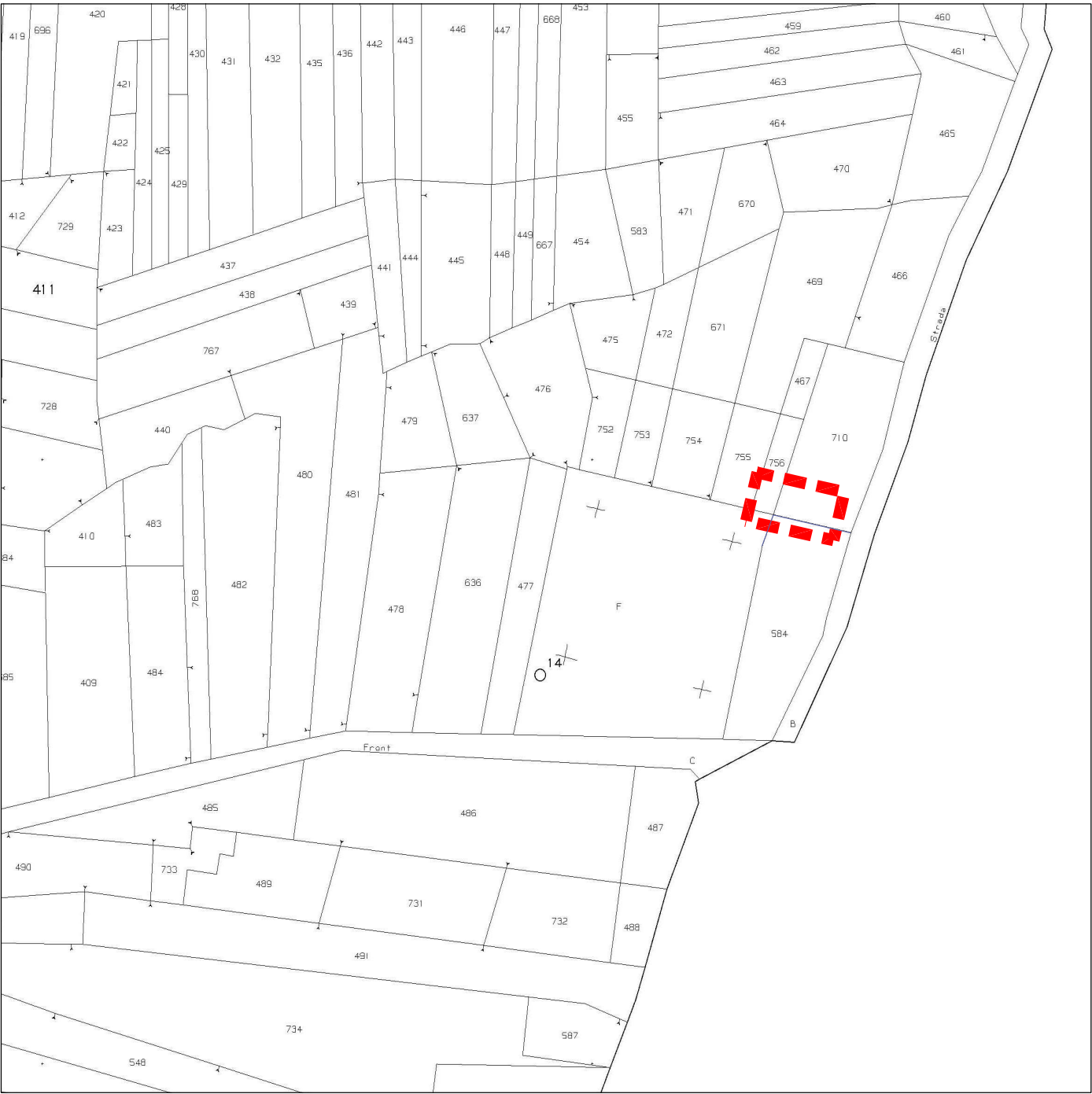
STUDIO
TECNICO
ASSOCIATO
TETRASTUDIO

arch. Giovanni Piero Perucca
arch. Valeria Bergagna Tepas
geom. Marco Perucca
via Monviso n.5 - 10070 GROSSO (To)
tel. 011-9269475 fax: 011-7435111
e-mail: info@studioperucca.it

data:


maggio 2023

ESTRATTO CATASTALE
scala 1:1500



Foglio 6

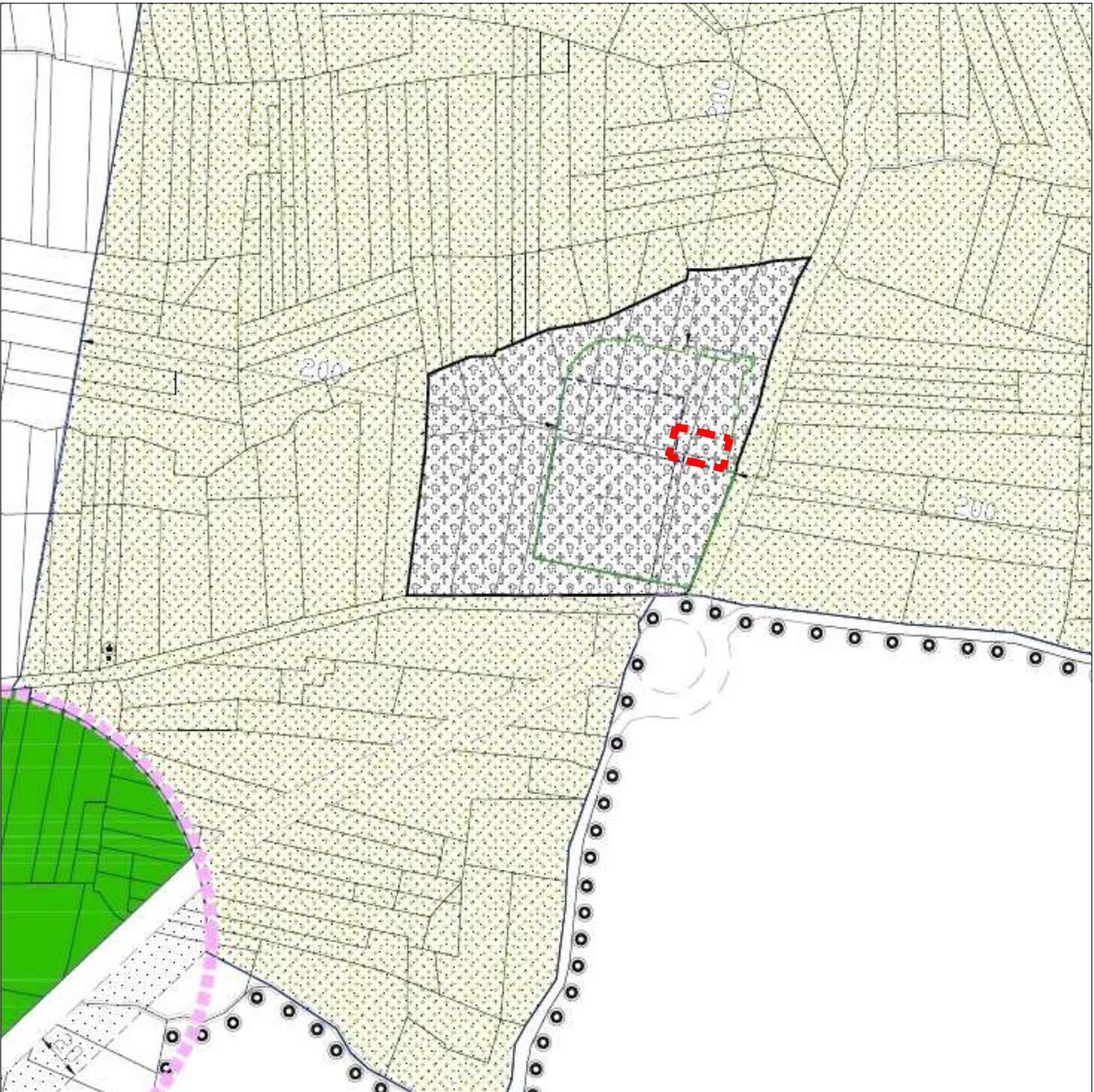
Area interessata dall'intervento



RILIEVO SU MAPPA CATASTALE
scala 1:500



ESTRATTO PRGC
scala 1:2000



ESTRATTO LEGENDA PRGC

A1f	AREE TERZIARIE
Aic	AREE INDUSTRIALI O ARTIGIANALI
Aini	AREE INDUSTRIALI O ARTIGIANALI DI NUOVO IMPIANTO
Ait	AREE INDUSTRIALI DI TRASFORMAZIONE
P	PARCO PRIVATO
	VINCOLO CIMITERIALE
	CIMITERO
	FASCE DI RISPETTO VIARIO
	FASCIA ALBERATA DI MITIGAZIONE ACUSTICA E VISIVO AMBIENTALE
Sn	SERVIZI
	DELIMITAZIONE PIANI ESECUTIVI
Fa	RISERVA NATURALE ORIENTATA DELLA VAUDA L.R. 23/93 COINCIDENTE CON IL S.I.C. IT1110005 F.a. OASI NATURALISTICA -RIFUGIO PER ANIMALI DOMESTICI CON ANNESSA STRUTTURA SANITARIA